

Załącznik nr 2
Do Uchwały Rady Gminy Bukowsko
Nr XXXVI/249/10 z dnia
26 lipca 2010 roku



PLAN ODNOWY MIEJSCOWOŚCI NOWOTANIEC

Gmina Bukowsko Powiat sanocki



Lipiec 2010r.



SPIS TREŚCI

I. WSTĘP	4
II. CHARAKTERYSTYKA MIEJSCOWOŚCI NOWOTANIEC	5
1. Historia	5
2. Położenie geograficzne	5
3. Sytuacja demograficzna.....	8
4. Rynek pracy i bezrobocie	10
5. Infrastruktura techniczna	11
6. Gospodarka	15
7. Edukacja	18
8. Turystyka	20
III. INWENTARYZACJA ZASOBÓW SŁUŻĄCYCH ODNOWIE MIEJSCOWOŚCI NOWOTANIEC	22
IV. OCENA MOCNYCH I SŁABYCH STRON MIEJSCOWOŚCI NOWOTANIEC.....	26
1. Analiza mocnych i słabych stron.....	26
2. Analiza szans i zagrożeń	27
V. KIERUNKI ROZWOJU MIEJSCOWOŚCI NOWOTANIEC	29
VI. OPIS PLANOWANYCH ZADAŃ INWESTYCYJNYCH I PRZEDSIĘWZIĘĆ AKTYWIZUJĄCYCH SPOŁECZNOŚĆ LOKALNĄ MIEJSCOWOŚCI NOWOTANIEC	31
VII. SYSTEM WDROŻENIA I MONITOROWANIA PLANU ODNOWY MIEJSCOWOŚCI NOWOTANIEC	34



I. WSTĘP

Rozwój i odnowa obszarów wiejskich to jedno z kluczowych wyzwań, jakie stoją przed Polską w okresie integracji z Unią Europejską. Zasadniczym jej celem jest wzmocnienie działań służących zmniejszaniu istniejących dysproporcji i różnic w poziomie rozwoju obszarów wiejskich w stosunku do terenów miejskich.

Plan Odnowy Miejscowości Nowotaniec położonej na terenie Gminy Bukowsko jest jednym z najważniejszych elementów odnowy wsi, jej rozwoju oraz poprawy warunków pracy i życia mieszkańców.

Dokument ten określa strategię społeczno – gospodarczą oraz kierunki rozwoju wsi Nowotaniec, łącząc w sobie Strategię Rozwoju Gminy Bukowsko oraz Plan Rozwoju Lokalnego Gminy Bukowsko.

Niniejszy Plan Odnowy Miejscowości Nowotaniec przyczynić ma się do realizacji strategicznych inwestycji na terenie wsi poprzez maksymalne wykorzystanie dostępnych środków w ramach „Programu Rozwoju Obszarów Wiejskich 2007-2013”, jak również stanowić będzie wytyczne dla władz Gminy Bukowsko przy opracowaniu kierunków rozwoju miejscowości Nowotaniec.

Niniejsze opracowanie zawiera charakterystykę miejscowości, inwentaryzację zasobów służącą ujęciu stanu rzeczywistego, analizę SWOT czyli mocne i słabe strony miejscowości, kierunki rozwoju miejscowości oraz opis planowanych inwestycji aktywizujących społeczność lokalną miejscowości Nowotaniec.

Materiał ten jest wstępem do długookresowego planowania rozwoju społeczno – gospodarczego miejscowości Nowotaniec, a tym samym czynnikiem sprzyjającym redukcji strukturalnego bezrobocia i przeciwdziałania marginalizacji obszarów wiejskich.

Niniejszy plan jest planem otwartym stwarzającym możliwość aktualizacji w zależności od potrzeb społecznych i uwarunkowań finansowych. Oznacza to, że mogą być dopisywane nowe zadania, a także to, że może zmienić się kolejność ich realizacji w zależności od uruchomienia i dostępu do funduszy UE.



II. CHARAKTERYSTYKA MIEJSCOWOŚCI NOWOTANIEC

1. Historia

Historia miejscowości Nowotaniec, położonej na terenie gminy Bukowsko w powiecie sanockim sięga XIV wieku. W 1366r. Kazimierz III Wielki pozwolił założyć wieś na prawie niemieckim tzw. prawo magdeburskie po obu stronach potoku zwanego Brzozowa. W 1419r. król nadał za zasługi szlachetnemu rycerzowi Matiaszowi Czarnemu (Niger) ze Zboisk, synowi Piotra, wieś Brzozowa alias Lobetancz. Nowotaniec stał się własnością rodziny Balów herbu Gozdawa do połowy XVI wieku.

Dzisiejsza nazwa Nowotańca kształtowała się dość długo (XV wiek: Lobetancz, Lobetancz, Lobetancz Nebetanz, Lobotanecz, Lubetancz, Lubothancze, Labetancz). Nazwy te wskazują na obecność kolonistów niemieckich, którzy prawdopodobnie stanowili większość mieszkańców. W 1435r. pojawiła się po raz pierwszy nazwa Nowotaniec.

W latach 1553-1713 pod wpływem prądów reformatorskich w Nowotańcu powstał kościół tzw. helwecki. Jego założycielem był ówczesny właściciel Nowotańca Hieronim de Stano, gorący protektor ruchów protestanckich. W 1613R. protestanci oddali katolikom świątynię, budując nową. W 1698R. odbył się jeszcze w Nowotańcu synod kalwiński. W 1624R. Tatarzy zniszczyli dobra należące do całej parafii, kościół oraz kaplicę należącą do Nowotańca w Bukowsku. Zniszczeniu uległ także Jaćmierz Puław, Zarszyn, Nowosielce, Długie, Jasionów, Wzdów i Grabownica.

W następnych latach Sejm Rzeczypospolitej dla podniesienia z upadku miasta ustanowił w miejscowym zamku prawo składu wina węgierskiego. Wiek XVIII to okres upadku miejscowości, pożar z 1714r. zniszczył kościół, który spłonął z całym wyposażeniem i metrykami. Wskutek pożaru całej parafii Sejm Wszeński z 1714r. zwolnił Nowotaniec od wszelkich podatków. W 1727r. król August II Sas zezwolił na wznowienie targu, mimo to miasteczko Nowotaniec nie powróciło do dawnej świetności. Rodzina Stanów sprzedała miejscowość, która do 1944r. pozostała w prywatnych rękach. Koniec wojny przyniósł duże zniszczenia Nowotańca (1944r.), 6 kwietnia 1946r. oddziały UPA spaliły zupełnie dwie wioski, w tym Nowotaniec, z których pozostały jedynie: kościół, plebania, szkoła i trzy domy. Nowotaniec utracił prawa miejskie po 1948r.

2. Położenie geograficzne

Miejscowość Nowotaniec położona jest na terenie Gminy Bukowsko, w powiecie sanockim, województwie podkarpackim. Miejscowość Nowotaniec usytuowana jest w północnej części gminy Bukowsko, sąsiaduje z miejscowościami: Nadolany (od północy), Wolica (od wschodu),



Nagórzany (od południa) oraz z miejscowością Wola Sękowa i Wola Jaworowa (od zachodu).
Poniższa mapa ukazuje usytuowanie miejscowości Nowotaniec na tle Gminy Bukowsko.

Rysunek 1. Lokalizacja miejscowości Nowotaniec na tle Gminy Bukowsko



Źródło: Urząd Gminy Bukowsko.

Poniżej zostało przedstawione położenie miejscowości Nowotaniec na tle powiatu sanockiego.

Rysunek 2. Mapa powiatu sanockiego



Źródło: Urząd Gminy Bukowsko.

Miejscowość Nowotaniec zajmuje obszar o powierzchni 4,34 km², co stanowi zaledwie 3,17% ogólnej powierzchni Gminy Bukowsko (136,73 km²).

Tabela 1. Powierzchnia poszczególnych miejscowości w Gminie Bukowsko

Miejscowość	Powierzchnia w km ²	Udział % w powierzchni gminy
Bełchówka	5,10	3,73%
Bukowsko	19,59	14,33%
Dudyńce	4,22	3,09%
Kamienne	3,56	2,60%
Karlików	8,20	6,00%
Nadolany	6,86	5,02%
Nagórzany	3,18	2,33%
Nowotaniec	4,34	3,17%
Płonna	19,70	14,41%
Pobiedno	5,89	4,31%
Przybyszów	7,30	5,34%
Ratnawica	4,85	3,55%
Tokarnia	8,73	6,38%
Wola Piotrowa	8,44	6,17%
Wola Sękowa	17,07	12,48%
Wolica	5,58	4,08%
Zboiska	4,12	3,01%
Razem	136,73	100,00%

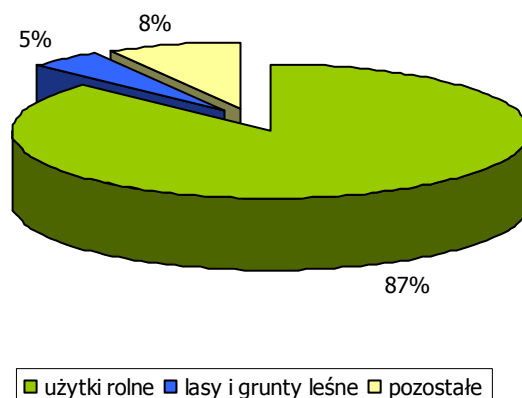
Źródło: Opracowanie własne na podstawie danych Urzędu Gminy Bukowsko.

Gmina Bukowsko jest gminą rolniczą, o czym świadczy między innymi struktura użytkowania gruntów na jej obszarze, zaprezentowana w tabeli 3. Użytki rolne stanowią ponad 52% całego obszaru gminy, natomiast lasy i tereny zadrzewione to blisko 43%. Kompleksy leśne na terenie gminy Bukowsko mają charakter mieszany, dominują zespoły bukowe z domieszką jodły pospolitej. Do gatunków drzew stosunkowo często spotykanych w okolicznych lasach należą również: jawor, osika, lipa drobnolistna i dąb.

Analizując strukturę gruntów w miejscowości Nowotaniec należy zauważyć, iż udział gruntów rolnych w ogólnej powierzchni wsi stanowi aż 87%, co wskazuje na fakt, iż Nowotaniec jest wsią rolniczą. Miejscowość Nowotaniec jest najmniej zalesioną wsią w gminie, lasy i grunty leśne zajmują obszar jedynie 21,12 ha, co stanowi 5% powierzchni całej miejscowości.



Wykres 1. Struktura gruntów w miejscowości Nowotaniec



Źródło: Opracowanie własne na podstawie danych ewidencji gruntów.

W rękach osób fizycznych znajduje się aż 94,35% gruntów, zasób sektora państwowego to udział rządu jedynie 0,83%, pozostała część pozostaje w zarządzie gminy (4,79%) oraz powiatu (0,03%).

Tabela 2. Struktura własnościowa gruntów w miejscowości Nowotaniec

Sektor Państwowy	Grunty powiatów	Zasób mienia gminy	Grunty osób fizycznych
3,47	0,12	19,99	394,16

Źródło: Opracowanie własne na podstawie danych ewidencji gruntów.

Tabela 3. Struktura gruntów w miejscowości Nowotaniec na tle gminy Bukowsko

Wyszczególnienie	Powierzchnia ogólna	Użytki rolne						
		Razem	Grunty orne	Sady	Łąki	Pastwiska	Lasy i grunty leśne	Pozostałe
Miejscowość Nowotaniec	433,59	376,39	327,91	5,93	13,07	29,48	21,12	36,08
Gmina Bukowsko	13693,00	7204,00	4600,00	27,00	732,00	1845,00	5868,00	621,00

Źródło: Opracowanie własne na podstawie danych ewidencji gruntów.

3. Sytuacja demograficzna

Obszar miejscowości Nowotaniec zamieszkiwany jest przez 428 mieszkańców, co stanowi 7,8% ogólnej liczby mieszkańców gminy Bukowsko (5 498 mieszkańców).

Nowotaniec ze względu na swą niewielką powierzchnię jest miejscowością o jednym z najwyższych wskaźników gęstości zaludnienia w gminie i wynosi 98,6 mieszkańców na km².



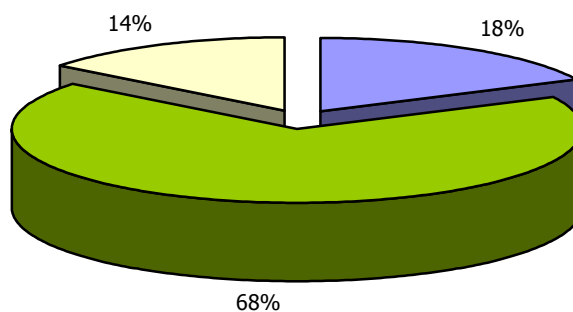
Tabela 4. Liczba mieszkańców poszczególnych miejscowości Gminy Bukowsko

Miejscowość	Liczba mieszkańców	Liczba mieszkańców/km ²
Bełchówka	niezamieszkałe	-
Bukowsko	1 819	92,9
Dudyńce	199	47,2
Kamienne	1	0,3
Karlików	129	15,7
Nadolany	673	98,1
Nagórzany	321	100,9
Nowotaniec	428	98,6
Płonna	8	0,4
Pobiedno	569	96,6
Przybyszów	niezamieszkałe	-
Ratnawica	8	1,6
Tokarnia	235	26,9
Wola Piotrowa	324	38,4
Wola Sękowa	240	14,1
Wolica	302	54,1
Zboiska	242	58,7
Razem	5 498	40,2

Źródło: Opracowanie własne na podstawie danych Urzędu Gminy Bukowsko.

Struktura wiekowa miejscowości Nowotaniec wskazuje na fakt, iż wieś jest zamieszkiwana w głównej mierze przez osoby w wieku produkcyjnym (291 mieszkańców), co stanowi 68% w ogólnej liczbie mieszkańców wsi, osoby w wieku przedprodukcyjnym (wiek 0-18 lat) to grupa licząca 76 mieszkańców oraz mieszkańcy w wieku poprodukcyjnym (powyżej 65 lat) – 62 osoby.

Wykres 2. Struktura wiekowa mieszkańców miejscowości Nowotaniec



■ wiek przedprodukcyjny ■ wiek produkcyjny ■ wiek poprodukcyjny

Źródło: Opracowanie własne na podstawie danych Urzędu Gminy Bukowsko.



Tabela 5. Struktura wiekowa ludności zamieszkującej miejscowość Nowotaniec

Osoby wg płci	Wiek przedprodukcyjny	Wiek produkcyjny	Wiek poprodukcyjny
Mężczyźni	34	148	21
Kobiety	42	143	41
Razem	76	291	62

Źródło: Opracowanie własne na podstawie danych Urzędu Gminy Bukowsko

Analizując dane Urzędu Stanu Cywilnego należy stwierdzić, iż liczba urodzeń w ostatnich trzech latach przeważała nad liczbą zgonów co oznacza, iż przyrost naturalny w miejscowości Nowotaniec jest dodatni. Warto również zaznaczyć, iż województwo podkarpackie należy do tych województw, które charakteryzują się dodatnim przyrostem naturalnym. Gmina Bukowsko, na terenie której znajduje się miejscowość Nowotaniec, charakteryzuje się również dodatnim przyrostem naturalnym.

Analizując dane dotyczące ilości zawartych małżeństw warto zaznaczyć, iż największa liczba pojawiła się w roku 2008 - 11 małżeństw, w roku 2007 odnotowano zawarcie 8 związków małżeńskich, natomiast w roku 2009 zostało udzielonych jedynie 6 sakramentów małżeńskich. W większości były to małżeństwa konkordatowe.

Tabela 6. Dane dotyczące liczby urodzeń, zgonów oraz małżeństw w latach 2007-2009 w miejscowości Nowotaniec

	Rok 2007	Rok 2008	Rok 2009
Urodzenia	5	4	4
Zgony	2	2	4
Małżeństwa	8	11	6

Źródło: Opracowanie własne na podstawie danych Urzędu Gminy Bukowsko.

4. Rynek pracy i bezrobocie

Z danych udostępnionych przez Powiatowy Urząd Pracy w Sanoku (wg stanu na 31.12.2009r.) wynika, iż ogólna ilość osób zarejestrowanych w PUP w Sanoku wynosi 5 252. Stopa bezrobocia w powiecie sanockim na koniec grudnia 2009 roku wyniosła 13,8%, natomiast w całym województwie podkarpackim wynosiła 15,5%. W Gminie Bukowsko na koniec grudnia 2009 roku zarejestrowanych było 290 osób (w tym 133 kobiety). Z kolei ilość osób zarejestrowanych w PUP w Sanoku z miejscowości Nowotaniec kształtowała się na poziomie 25 osób, w tym 16 kobiet.



Tabela 7. Liczba zarejestrowanych bezrobotnych w Powiatowym Urzędzie Pracy w Sanoku na dzień 31 grudnia 2009 r.

Gminy	Liczba mieszkańców	Bezrobotni ogółem	Bezrobotni	
			Kobiety	Mężczyźni
Miasto Sanok	40 607	2 098	1 045	1 053
Miasto Zagórz	5 129	320	145	175
Gmina Sanok	17 326	892	468	424
Gmina Zagórz	7 965	491	235	256
Gmina Besko	4 400	258	139	119
Gmina Bukowsko	5 498	290	133	157
Gmina Komańcza	5 405	322	156	166
Gmina Tyrawa Wołoska	2 049	116	49	67
Gmina Zarszyn	369	465	239	226
Razem		5 252	2 609	2 643

Źródło: PUP w Sanoku.

Według danych statystycznych problem bezrobocia dotyka jedynie 8,6% mieszkańców miejscowości Nowotaniec będących w wieku produkcyjnym. Niestety biorąc pod uwagę bezrobocie ukryte (które oznacza sytuację, w której osoby pozostające bez jakiegokolwiek zatrudnienia, są gotowe do podjęcia pracy, ale jej nie szukają, gdyż na podstawie wcześniejszych doświadczeń są przekonane, iż jej nie znajdą), problem bezrobocia jest bardzo znaczący dla miejscowości Nowotaniec.

Na terenie miejscowości Nowotaniec z pomocy społecznej korzysta 12 rodzin (42 osoby).

5. Infrastruktura techniczna

Infrastruktura komunikacyjna

Układ komunikacyjny na terenie gminy Bukowsko tworzy sieć dróg gminnych o łącznej długości 81,0 km, dróg powiatowych o łącznej długości 15,9 km oraz drogi wojewódzkiej przebiegającej przez obszar gminy o łącznej długości obejmującej 18,85 km. Wykazy poszczególnych dróg powiatowych oraz gminnych przedstawiają poniższe tabele.

Tabela 8. Wykaz dróg powiatowych na terenie gminy Bukowsko

Numer (ewidencja dróg) i nazwa drogi powiatowej	Pikietaż		Długość w km
	od	do	
19510 Pisarowce - Nowotaniec	6,34	7,38	1,00
19512 Pobiedno-Dudyńce	0,00	2,67	2,70
19513 Sanok-Bukowsko	6,00	13,10	7,10
19517 Pobiedno-Zboiska	0,00	2,00	2,00



Plan Odnowy Miejscowości Nowotaniec

19518 droga przez wieś Wola Sękowa	0,00	1,52	1,60
19520 droga przez wieś Wola Piotrowa	0,00	1,53	1,50
Razem			15,90

Źródło: Opracowanie własne na podstawie danych Urzędu Gminy Bukowsko

Tabela 9. Wykaz dróg gminnych na terenie gminy Bukowsko

Lp.	Nazwa drogi	Długość drogi w km	Rodzaj nawierzchni	
			ulepszone (twarde)	nieulepszone
1.	Bukowsko – Nędze Łazy	5,0	5,0	0,0
2.	Bukowsko – Górny Koniec	2,0	2,0	0,0
3.	Bukowsko – Sanoczki	4,0	4,0	0,0
4.	Bukowsko - Kalwaryjska	3,0	3,0	0,0
5.	Bukowsko - Kamienne	6,0	4,0	2,0
6.	Bukowsko - Tokarnia	5,0	5,0	0,0
7.	Bukowsko - Tokarnia	4,2	4,0	0,2
8.	Bukowsko koło Raka	2,0	2,0	0,0
9.	Wola Piotrowa - Bełchówka	3,0	3,0	0,0
10.	Wola Piotrowa - Bukowsko	5,0	5,0	0,0
11.	Wolica - Bełchówka	3,0	1,0	2,0
12.	Wolica - Wólka	3,0	3,0	0,0
13.	Tokarnia - Tołstwa	3,0	1,0	2,0
14.	Pobiedno - Zaolzie	1,0	1,0	0,0
15.	Pobiedno nad Sanoczkiem	2,0	0,125	1,875
16.	Pobiedno przez wieś	1,0	1,0	0,0
17.	Dudyńce - Pielnia	3,0	0,0	3,0
18.	Zboiska - Modrza	3,0	3,0	0,0
19.	Zboiska - Bełchówka	6,0	0,3	5,7
20.	Nowotaniec – Wola Sękowa	4,0	4,0	0,0
21.	Nowotaniec – Nagórzany – Wola Jaworowa	4,0	4,0	0,0
22.	Wola Sękowa – Wola Jaworowa - Nagórzany	7,0	7,0	0,0
23.	Nadolany - Równie	3,0	3,0	0,0
24.	Nadolany - Wodnica	2,0	0,7	1,3
25.	Nadolany - Brzeg	1,0	1,0	0,0
Razem		81,0	62,925	18,075

Źródło: Opracowanie własne na podstawie danych Urzędu Gminy Bukowsko.



Tabela 10. Wykaz dróg gminnych na terenie miejscowości Nowotaniec

Nazwa drogi	Długość drogi w km	Rodzaj nawierzchni	
		ulepszone (twarde)	nieulepszone
Nowotaniec – Wola Sękowa	4,0	4,0	0,0
Nowotaniec – Nagórzany – Wola Jaworowa	4,0	4,0	0,0
Razem	8,0	8,0	0,0

Źródło: Opracowanie własne na podstawie danych Urzędu Gminy Bukowsko.

Drogi powiatowe oraz gminne na terenie miejscowości Nowotaniec wymagają stałych remontów.

Ścieżki rowerowe

Na terenie gminy Bukowsko istnieje trasa rowerowa po drogach gruntowych od Bukowska przez Wolę Jaworową, Wolę Sękową do Nowotańca.

Komunikacja zbiorowa

Teren gminy, w tym miejscowość Nowotaniec obsługuje PT. KONTRA, wzdłuż drogi wojewódzkiej i dróg powiatowych. Przystanki PKS są w większości nie urządzone.

Stacje benzynowe

Na terenie miejscowości Nowotaniec nie istnieje stacja paliw. Najbliższa zlokalizowana jest w sąsiedniej miejscowości Nadolany.

Infrastruktura komunalna

Podstawowymi urządzeniami tej infrastruktury są wodociągi oraz kanalizacja, służące potrzebom mieszkańców i podmiotów gospodarczych. Na terenie gminy działają wodociągi we wsiach Nagórzany, Nowotaniec, Nadolany, Wola Piotrowa, Wola Sękowa, Tokarnia, Bukowsko. Wieś Nowotaniec opiera zaopatrzenie w wodę na ujęciu powierzchniowym na potoku Sanoczek.

Sposoby zaopatrzenia w wodę i unieszkodliwiania ścieków są bardzo zróżnicowane w gminie Bukowsko. W miejscowościach o skoncentrowanej zabudowie zaopatrzenie w wodę oparte jest głównie na wodociągach wiejskich i lokalnych. Na pozostałych terenach dominuje indywidualne zaopatrzenie w wodę z własnych studni.

Miejscowość Nowotaniec nie posiada centralnego systemu kanalizacji. We wsi funkcjonują małe oczyszczalnie ścieków dla potrzeb obiektów użyteczności publicznej, jednakże większość gospodarstw posiada kanalizację sanitarną zakończoną zbiornikami bez odpływu do odbiornika, typu szambo, skąd wywożone są okresowo do zbiorczej oczyszczalni ścieków. Obiekty te nie posiadają urządzeń do oczyszczania ścieków mogących zredukować związki węgla, azotu i fosforu w sposób zapewniający legalne wprowadzenie ich do odbiornika.



Wywożenie ścieków surowych z zabudowań zagrodowych na terenie gminy do zbiorczych oczyszczalni ścieków stanowi poważne obciążenie finansowe domowych budżetów mieszkańców, dlatego też zachodzi uzasadniona obawa, że część ścieków jest wprowadzana do odbiorników w sposób nielegalny. Stanowi to poważne zagrożenie dla życia biologicznego w tych odbiornikach.

Podstawowym kryterium porządkowania gospodarki wodno – ściekowej na obszarach już zainwestowanych powinno być zapewnienie ciągłości dostaw odpowiedniej jakości wody oraz spełnienie obowiązujących wymogów w zakresie oczyszczania i odprowadzania ścieków – niezależnie od przyjętego systemu ich unieszkodliwiania. Dotyczy to również terenów projektowanych do zainwestowania.

Wszystkie ścieki z terenu gminy powinny być poddawane procesowi oczyszczania.

Gospodarka odpadami komunalnymi na terenie gminy jest zadawalająca – prowadzona jest zorganizowana zbiórka posegregowanych śmieci systemem workowym. Odpady wywożone są na składowisko w Karlikowie. Mimo tej zorganizowanej gospodarki odpadami na terenie gminy występują dzikie wysypiska śmieci. Śmietniska zlokalizowane są przy drogach, w dolinach potoków i na obrzeżach terenów leśnych oraz zainwestowanych. Prowadzi to do obniżenia walorów krajobrazowych i przyrodniczych gminy, zagrożenia sanitarnego wód oraz pożarowego lasów, a także prowokuje do dalszego gromadzenia odpadów. Gromadzone na dzikich wysypiskach odpady to głównie śmieci typowe dla gospodarstw domowych, terenów zurbanizowanych.

„Dzikie” wysypiska powinny być fizycznie zlikwidowane ze względu na to, że stanowią mogą potencjalne miejsce dalszego składowania odpadów oraz w sposób bardzo istotny obniżają walory krajobrazowe i turystyczne gminy oraz stwarzają zagrożenie dla środowiska.

Gazownictwo

Jednostką obsługującą system gazowniczy gminy jest Zakład Gazowniczy z Sanoka oraz Zarszyna. Gmina posiada dobrze rozwiniętą sieć gazową. Dostawy gazu odbywają się gazociągami średnioprężnymi. Z gazu sieciowego korzystają następujące miejscowości: Bukowsko Nadolany, Nagórzany, Nowotaniec, Wola Sękowa, Dudyńce, Pobiedno, Zboiska, Wolica, Wola Piotrowa. W zakresie gazownictwa nie przewiduje się nowych inwestycji.

Telekomunikacja

Całość gminy jest stelefonizowana, istnieje także dobra łączność bezprzewodowa, sąsiedztwo masztu antenowego trzech operatorów ERA GSM, PLUS GSM, CENTERTEL.



Infrastruktura energetyczna

Gminę w zakresie dostaw energii elektrycznej obsługuje Rejon Energetyczny Sanok Rzeszowskiego Zakładu Energetycznego S.A. Zasilanie gminy odbywa się liniami elektroenergetycznymi średniego napięcia 15 kv i 30 kv. Tereny Gminy Bukowsko zaliczone zostały do obszarów o przeciętnym standardzie sieci średnich i niskich napięć. Nie odpowiadają one w pełni wymogom koniecznym do pewnego i niezawodnego jakościowo zasilania zakładów usługowych i produkcyjnych oraz wyposażenia gospodarstw domowych.

Przez teren gminy przebiega obecnie linia elektroenergetyczna wysokiego napięcia 110 kv relacji GPZ Besko GPZ Rzepedź.

Dla istniejących na terenie gminy linii elektroenergetycznych średniego napięcia dopuszczalne zbliżenie obiektów jest uzależnione od ich rodzaju i przeznaczenia.

6. Gospodarka

W ogólnej liczbie podmiotów zarejestrowanych na terenie Gminy Bukowsko wg stanu na dzień 31 grudnia 2009r. (247 podmiotów gospodarczych) liczba podmiotów prowadzących działalność gospodarczą na terenie miejscowości Nowotaniec stanowi 6% (15 podmiotów).

Tabela 11. Liczba podmiotów gospodarczych zarejestrowanych w gminie Bukowsko (stan na 31 grudnia 2009r.)

Miejscowość	Ilość podmiotów
Bukowsko	77
Wola Piotrowa	21
Nowotaniec	15
Nagórzany	13
Nadolany	25
Wola Sękowa	11
Dudyńce	14
Zboiska	15
Wolica	12
Pobiedno	20
Tokarnia	19
Karlików	5
Razem	247

Źródło: Opracowanie własne na podstawie ewidencji działalności gospodarczej Urzędu Gminy Bukowsko.

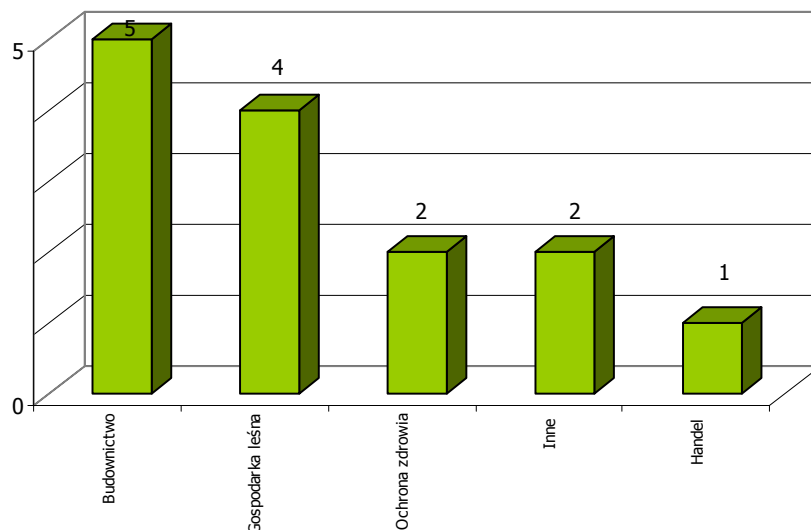


Tabela 12. Liczba podmiotów gospodarczych zarejestrowanych w miejscowości Nowotaniec wg sektorów

Wyszczególnienie	Lata		
	2007	2008	2009
Sektor publiczny	1	1	1
Sektor prywatny	13	14	15
Razem	14	15	16

Źródło: Opracowanie własne na podstawie ewidencji działalności gospodarczej Urzędu Gminy Bukowsko.

Z analizy danych statystycznych wynika, iż w przeważającej mierze podmioty gospodarcze zarejestrowane na terenie miejscowości Nowotaniec reprezentują branżę budowlaną, co wiąże się z obecnym zapotrzebowaniem rynku na usługi ogólnobudowlane. Głównie są to firmy z sektora mikro i małych przedsiębiorstw.

Wykres 3. Struktura oraz liczba zarejestrowanych podmiotów gospodarczych w miejscowości Nowotaniec wg stanu na dzień 31 grudnia 2009r.

Źródło: Opracowanie własne na podstawie ewidencji działalności gospodarczej Urzędu Gminy Bukowsko.

Do największych przedsiębiorstw zlokalizowanych na terenie miejscowości Nowotaniec należą:

- Firma Produkcyjno Handlowa M. Drąg,
- GS „SCH” Nowotaniec.

Ewidencja gospodarstw agroturystycznych prowadzona przez Wójta Gminy Bukowsko na dzień 31 grudnia 2009r. wskazuje na prowadzenie tego typu działalności przez 2 gospodarstwa zlokalizowane na terenie miejscowości Nowotaniec:

- Gospodarstwo Agroturystyczne – Silarski Krzysztof,
- Gospodarstwo Agroturystyczne „Dwór-Wola Sękowa” – Ewa Wojtowicz.



Gospodarka na terenie miejscowości Nowotaniec ma w głównej mierze charakter rolniczy, co jest charakterystyczne dla gospodarki na terenie gminy i całego powiatu.

Głównymi kierunkami produkcji rolnej są uprawy zbóż, chów bydła rzeźnego i mlecznego oraz hodowla trzody chlewnej.

Według danych Urzędu Gminy Bukowsko liczba gospodarstw rolnych w miejscowości Nowotaniec wynosi 116 (wg odprowadzanego podatku rolnego). Jednakże nie są to dane odzwierciedlające stan faktyczny, w rzeczywistości tych gospodarstw jest mniej.

Ponad połowę ogólnej ilości gospodarstw rolnych stanowią małe powierzchniowe gospodarstwa, których właściciele utrzymują się przede wszystkim z pracy w sektorze pozarolniczym.

Tabela 13. Liczba oraz wielkość gospodarstw w miejscowości Nowotaniec

Wyszczególnienie	Rok 2009
Liczba gospodarstw	116
Powierzchnia gospodarstw (w ha) ogółem,	476
w tym	
1 – 2 ha	38
2 – 5 ha	54
5 – 7 ha	16
7 – 10 ha	2
10 – 15 ha	1
15 ha i więcej	5
Średnia wielkość gospodarstwa (w ha)	4,10

Źródło: Opracowanie własne na podstawie danych Urzędu Gminy Bukowsko.

Tabela 14. Struktura zasiewów w hektarach w miejscowości Nowotaniec na tle Gminy Bukowsko

Wyszczególnienie	Powierzchnia ogółem	Zboża	Ziemniaki	Przemysłowe	Pastwne	Pozostałe
Miejscowość Nowotaniec	133	71	16	-	4	42
Gmina Bukowsko	3908	1042	240	11	38	2577

Źródło: Opracowanie własne na podstawie danych Urzędu Gminy Bukowsko.

Na terenie miejscowości Nowotaniec największą powierzchnię zajmuje uprawa zbóż (53,3% powierzchni), w tym uprawa pszenicy, następnie owsa jako rośliny fitosanitarnej i odpowiedniej do uprawy w zmianowaniu roślin.



Tabela 15. Struktura hodowli zwierząt gospodarskich w sztukach w miejscowości Nowotaniec na tle Gminy Bukowsko

Wyszczególnienie	Bydło		Trzoda chlewna		Owce
	Ogółem	w tym krowy	Ogółem	w tym lochy	
Miejscowość Nowotaniec	134	88	28	7	-
Gmina Bukowsko	1320	930	470	64	437

Źródło: Opracowanie własne na podstawie danych Urzędu Gminy Bukowsko.

Obrazując ilość zwierząt gospodarskich w miejscowości Nowotaniec na tle całej gminy należy stwierdzić, iż 10% wszystkich zwierząt w gminie, jest hodowanych w Nowotańcu.

Średnia powierzchnia gospodarstwa rolnego w miejscowości Nowotaniec wynosi 4,10 ha.

Około 60 % gospodarstw rolnych z terenu miejscowości Nowotaniec prowadzi produkcję rolną jedynie na samowżywienie rodziny. Wysokie ceny środków produkcji rolnej, tj. paliwo, nawozy, materiał siewny, środki ochrony roślin są główną przyczyną do ograniczania produkcji rolnej, co jednocześnie prowadzi do zubożenia ludności wiejskiej.

7. Edukacja

Na terenie gminy Bukowsko dzieci i młodzież szkolna kształci się w trzech zespołach szkół (w Bukowsku, Nowotańcu oraz Pobiednie). Młodzież szkolna oraz gimnazjalna zamieszkująca miejscowość Nowotaniec uczęszcza na zajęcia szkolne do Zespołu Szkół w Nowotańcu. Przy Zespole Szkół w Nowotańcu funkcjonuje przedszkole samorządowe.

Rysunek 3. Zespół Szkół w Nowotańcu



Źródło: Urząd Gminy Bukowsko.

Zespół Szkół w Nowotańcu powstał 1 września 1999 roku na bazie dotychczasowej Szkoły Podstawowej. W jego skład wchodzi: Szkoła Podstawowa oraz Publiczne Gimnazjum. Do szkoły uczęszczają dzieci z miejscowości: Nowotaniec, Nagórzany, Nadolany i Wola Sękowa.



Nauka odbywa się w jednym budynku posiadającym 11 sal lekcyjnych w pełni zabezpieczającym potrzeby szkoły. W ramach kontynuowania rozbudowy szkoły rozpoczętej w 1998r. planowana jest budowa sali gimnastycznej 12m x 24m w uzupełnieniu realizowanej sali 18m x 36m (pełnowymiarowej). W chwili obecnej szkoła nie posiada żadnego pomieszczenia do prowadzenia zajęć z wychowania fizycznego. Modernizacja obiektu zakończona zostanie po wykonaniu termomodernizacji budynku szkoły z wykonaniem elewacji i zagospodarowania terenu wokół szkoły z urządzeniem boisk sportowych.

Przy Zespole Szkół w Nowotańcu znajduje się:

- stołówka - dzieci korzystają z obiadów wydawanych przez Przedszkole Samorządowe w Nowotańcu. W 2009r. z dożywiania korzystało 123 dzieci,
- szatnia - znajduje się na korytarzu szkolnym,
- gabinety lekarskie i stomatologiczne: uczniowie objęci są opieką medyczną przez Centrum Pielęgniarstwa Środowiskowego "CARITAS" i Narodowy Fundusz Zdrowia.

Tabela 16. Baza oświatowa miejscowości Nowotaniec w roku szkolnym 2009/2010

Nazwa Szkoły	Ilość uczniów	Ilość sal lekcyjnych	Ilość oddziałów
Zespół Szkół w Nowotańcu	230	11	11

Źródło: Opracowanie własne na podstawie danych Urzędu Gminy Bukowsko.

Tabela 17. Szkoły podstawowe w miejscowości Nowotaniec w roku szkolnym 2009/2010 na tle Gminy Bukowsko

Wyszczególnienie	Liczba szkół	Liczba uczniów	Liczba nauczycieli w przeliczeniu na pełne etaty
Miejscowość Nowotaniec	1	107	11
Gmina Bukowsko	3	374	44

Źródło: Opracowanie własne na podstawie danych Urzędu Gminy Bukowsko.

Tabela 18. Gimnazja w miejscowości Nowotaniec w roku szkolnym 2009/2010 na tle Gminy Bukowsko

Wyszczególnienie	Liczba szkół	Liczba uczniów	Liczba nauczycieli w przeliczeniu na pełne etaty
Miejscowość Nowotaniec	1	76	9
Gmina Bukowsko	3	258	29

Źródło: Opracowanie własne na podstawie danych Urzędu Gminy Bukowsko.



Tabela 19. Przedszkola (w tym oddziały „O”) w miejscowości Nowotaniec w roku szkolnym 2009/2010 na tle Gminy Bukowsko

Wyszczególnienie	Liczba szkół	Liczba uczniów	Liczba nauczycieli w przeliczeniu na pełne etaty
Miejscowość Nowotaniec	1	47	3
Gmina Bukowsko	3	156	10

Źródło: Opracowanie własne na podstawie danych Urzędu Gminy Bukowsko.

Tabela 20. Nauczyciele w miejscowości Nowotaniec wg stopni awansu zawodowego w roku szkolnym 2009/2010

Lp.	Nazwa placówki	Dyplomowani	%	Mianowani	%	Kontraktowi	%	Stażysty	%	Razem
1.	Zespół Szkół w Nowotańcu	13	52,0	8	32,0	3	12,0	1	4,0	25
2.	Przedszkole Samorządowe w Nowotańcu	1	33,3	-	-	2	66,7	-	-	3
	Gmina Bukowsko	47	51,1	26	28,3	13	14,1	6	6,5	92

Źródło: Opracowanie własne na podstawie danych Urzędu Gminy Bukowsko.

8. Turystyka

Obszar gminy Bukowsko zaliczany jest do jednych z atrakcyjniejszych krajobrazowo regionów województwa. Unikalne zabytki kultury materialnej decydują o dużych walorach historycznych i krajobrazowych. Teren gminy posiada warunki do rozwoju różnorodnych form turystyki ekologicznej, kulturowej, agroturystyki.

Na terenie gminy można uprawiać turystykę pieszą, dla której istnieją oznaczone szlaki turystyczne, turystykę rowerową czy konną. Ukształtowanie pagórkowate terenu stwarza duże walory krajobrazowe gminy. Istniejące zasoby leśne stwarzają duże możliwości wędrowek pieszych, grzybobrania. Bogactwo lasów w zwierzynę łowną stwarza możliwości uprawiania łowiectwa.

Szczególnym atutem jest istniejący na terenie gminy wyciąg narciarski mieszczący się na terenie miejscowości Karlików, posiadający najdłuższą trasę zjazdową w swej okolicy.

Degradująco na krajobraz wpływają niszczące, niezagospodarowane obiekty. Tereny polne w szybkim tempie objęte są sukcesją naturalną. Zabudowa mieszkaniowa z okresu normatywów urbanistycznych i powstająca zabudowa zwłaszcza na terenach eksponowanych widokowo



burzą harmonię widoku. Starych, drewnianych budynków zostało już niewiele i znikają jeden po drugim. Właściwie jedyną szansą na ich zachowanie wydaje się wykorzystanie ich do celów rekreacyjnych przy dopuszczonej modernizacji i unowocześnieniu wnętrza.

Nadzór i opiekę fachową w dziedzinie kultury sprawuje Biuro Promocji i Integracji Europejskiej Gminy Bukowsko, które przejęło zadania Gminnego Ośrodka Kultury poszerzone o zagadnienia dotyczące współpracy zagranicznej.

W miejscowości Nowotaniec działa klub sportowy LKS Cosmos - Nowotaniec, jeden z trzech funkcjonujących na terenie gminy.



III. INWENTARYZACJA ZASOBÓW SŁUŻĄCYCH ODNOWIE MIEJSCOWOŚCI NOWOTANIEC

Informacje na temat podstawowych zasobów charakteryzujących miejscowość Nowotaniec zostały sporządzone na podstawie przeprowadzonej analizy i charakterystyki miejscowości. Tabela ta ma za zadanie ukazać stan zasobów oraz zobrazować w pewien sposób moment rozwoju, w jakim obecnie się ona znajduje.

Zasoby – to wszelkie elementy materialne i niematerialne wsi i otaczającego ją obszaru, które mogą być wykorzystane obecnie bądź w przyszłości w budowaniu bądź realizacji publicznych bądź prywatnych przedsięwzięć odnowy wsi.

W analizie zasobów uwzględniono następujące rodzaje zasobów:

- środowisko przyrodnicze,
- środowisko kulturowe,
- dziedzictwo religijne i historyczne,
- obiekty i tereny,
- gospodarka, rolnictwo,
- sąsiedzi i przyjezdni,
- instytucje,
- ludzie, organizacje społeczne.

Tabela 21. Inwentaryzacja zasobów miejscowości Nowotaniec

Rodzaj zasobu	Brak	Jest o znaczeniu u małym	Jest o znaczeniu średnim	Jest o znaczeniu dużym
Środowisko przyrodnicze				
- walory krajobrazu		x		
- walory klimatu (mikroklimat, wiatr, nasłonecznienie)		x		
- walory szaty roślinnej (np. runo leśne)			x	
- cenne przyrodniczo obszary lub obiekty		x		
- świat zwierzęcy (ostoje, siedliska)				x
- osobliwości przyrodnicze		x		
- wody powierzchniowe (cieki, rzeki, stawy)		x		
- podłoże, warunki hydrogeologiczne		x		
- gleby, kopaliny	x			
Środowisko kulturowe				
- walory architektury wiejskiej i osobliwości kulturowe			x	
- walory zagospodarowania przestrzennego				x
- zabytki			x	
- zespoły artystyczne			x	
Dziedzictwo religijne i historyczne				
- miejsca, osoby i przedmioty kultu				x
- święta, odpusty, pielgrzymki			x	
- tradycje, obrzędy, gwara			x	



- legendy, podania i fakty historyczne			X
- ważne postacie historyczne		X	
- specyficzne nazwy		X	
Obiekty i tereny			
- działki pod zabudowę mieszkaniową			X
- działki pod domy letniskowe			X
- działki pod zakłady usługowe i przemysł		X	
- pustostany mieszkaniowe, magazynowe i po przemysłowe	X		
- tradycyjne obiekty gospodarskie wsi (kuźnie, młyny)			X
- place i miejsca publicznych spotkań			X
- miejsca sportu i rekreacji			X
Gospodarka, rolnictwo			
- specyficzne produkty (hodowle, uprawy polowe)			X
- znane firmy produkcyjne i zakłady usługowe	X		
- możliwe do wykorzystania odpady poprodukcyjne		X	
Sąsiedzi i przyjezdni			
- korzystne, atrakcyjne sąsiedztwo (duże miasto, arteria komunikacyjna, atrakcja turystyczna)			X
- ruch tranzytowy		X	
- przyjezdni stali i sezonowi			X
Instytucje			
- placówki opieki społecznej	X		
- szkoły			X
- Dom Kultury			X
Ludzie, organizacje społeczne			
- OSP			X
- KGW	X		
- Stowarzyszenia			X

Źródło: Opracowanie własne na podstawie danych Urzędu Gminy Bukowsko.

Środowisko przyrodnicze

Lasy w miejscowości Nowotaniec położone są na terenie Krainy VIII Karpackiej, dzielnicy 2 Pogórza Środkowobeskidzkiego i dzielnicy 7 Beskidu Niskiego. Są one zaliczone do I strefy zagrożenia przemysłowego i III kategorii zagrożenia pożarowego.

Las wyżynny o powierzchni 13,14 ha objęty jest planem urządzeniowym lasy do roku 2016. Las charakteryzuje drzewostan liściasty z panującymi gatunkami buka i graba. Stan zdrowotny lasu oceniany jako dobry.

Środowisko kulturowe

Na terenie gminy Bukowsko znajduje się 13 obiektów wpisanych do rejestru zabytków. Są to: 4 kościoły, 4 dzwonnice, 2 cerkwie, 1 ogrodzenie kościelne, 1 mur kościelny, 1 cmentarz, 1 park (z obiektami).

Obiekty, wpisane do rejestru zabytków, zlokalizowane na terenie miejscowości Nowotaniec to:

- kościół parafialny,



- dzwonnica kościelna,
- mur kościelny.

Dodatkowo w każdej zamieszkałej miejscowości na terenie Gminy Bukowsko, w tym na terenie miejscowości Nowotaniec, znajdują się przydrożne kapliczki i krzyże, co świadczy o przeszłości i kulturze mieszkających tu ludzi.

Na terenie gminy Bukowsko znajduje się 21 cmentarzy: 1 choleryczny, 1 żydowski, 1 ewangelicki, 11 greko – katolickich, 2 greko i rzymsko – katolickie, 5 rzymsko – katolickich. Jeden z cmentarzy został wpisany do rejestru zabytków (Wolica – cmentarz wokół cerkwi A – 183). Czynnych jest 11. Ich stan zachowania jest dobry. Cmentarze nieczynne to przede wszystkim pozostałości o różnym stanie zachowania.

Obiekty i tereny

We wsi Nowotaniec istnieje Dom Ludowy, w nim też mieści się filia Gminnej Biblioteki Publicznej. Dom Ludowy oraz mieszczący się przed nim plac to centrum życia kulturalno-społecznego miejscowości. Wieś posiada także Remizę OSP, Ośrodek Zdrowia oraz boisko piłkarskie.

Gospodarka, rolnictwo

W miejscowości Nowotaniec zarejestrowanych jest 15 prywatnych podmiotów prowadzących działalność gospodarczą, które w głównej mierze reprezentują branżę budowlaną, co wiąże się z obecnym zapotrzebowaniem rynku na usługi ogólnobudowlane. Głównie są to firmy z sektora mikro i małych przedsiębiorstw.

Gospodarka na terenie miejscowości Nowotaniec ma w głównej mierze charakter rolniczy, co jest charakterystyczne dla gospodarki na terenie gminy i całego powiatu.

Głównymi kierunkami produkcji rolnej są uprawy zbóż, chów bydła rzeźnego i mlecznego oraz hodowla trzody chlewnej.

Według danych Urzędu Gminy Bukowsko liczba gospodarstw rolnych w miejscowości Nowotaniec wynosi 116 (wg odprowadzanego podatku rolnego).

Ponad połowę ogólnej ilości gospodarstw rolnych stanowią małe powierzchniowe gospodarstwa, których właściciele utrzymują się przede wszystkim z pracy w sektorze pozarolniczym.

Sąsiedzi i przyjezdni

Obszar gminy Bukowsko zaliczany jest do jednych z atrakcyjniejszych krajobrazowo regionów województwa. Unikalne zabytki kultury materialnej decydują o dużych walorach historycznych i krajobrazowych. Teren gminy posiada warunki do rozwoju różnorodnych form turystyki ekologicznej, kulturowej, agroturystyki.



Na terenie gminy można uprawiać turystykę pieszą, dla której istnieją oznaczone szlaki turystyczne, turystykę rowerową czy konną. Ukształtowanie pagórkowate terenu stwarza duże walory krajobrazowe gminy. Istniejące zasoby leśne stwarzają duże możliwości wędrowek pieszych, grzybobrania. Bogactwo lasów w zwierzynę łowną stwarza możliwości uprawiania łowiectwa.

Szczególnym atutem jest istniejący na terenie gminy wyciąg narciarski mieszczący się na terenie miejscowości Karlików, posiadający najdłuższą trasę zjazdową w swej okolicy.

Na terenie miejscowości Nowotaniec zlokalizowane są 2 gospodarstwa agroturystyczne, oferujące turystom i przyjeźdnym usługi w zakresie noclegów i wyżywienia pochodzącego z własnych produktów wytwarzanych w gospodarstwach.

Instytucje

Młodzież szkolna oraz gimnazjalna zamieszkująca miejscowość Nowotaniec uczęszcza na zajęcia szkolne do Zespołu Szkół w Nowotańcu. Przy Zespole Szkół w Nowotańcu funkcjonuje również przedszkole samorządowe oraz znajduje się stołówka szkolna, w której prowadzi się dożywianie dzieci i młodzieży. Z dożywiania w chwili obecnej korzysta 123 dzieci.

Ludzie, organizacje społeczne

Na terenie miejscowości działają organizacje pozarządowe, tj. Związek OSP, Klub Sportowy LKS Cosmos - Nowotaniec.

Na terenie Gminy Bukowsko działa 11 jednostek Ochotniczej Straży Pożarnej. Dwie jednostki OSP Bukowsko i Nadolany jest objęta Krajowym Systemem Ratownictwa Gaśniczego. Na wyposażeniu jednostek OSP jest 15 samochodów – wozów strażackich, 10 motopomp i 3 szlamówki.



IV. OCENA MOCNYCH I SŁABYCH STRON MIEJSCOWOŚCI NOWOTANIEC

Analiza SWOT jest efektywną metodą identyfikacji kategorii słabych i silnych stron oraz szans i zagrożeń. Głównym celem analizy SWOT jest określenie aktualnej i perspektywicznej pozycji przedmiotu analizy SWOT oraz prognoza strategii postępowania. Zakres rodzajowy czynników, które mają wpływ na przedmiot analizy SWOT jest bardzo szeroki. Z jednej strony są to czynniki zewnętrzne i wewnętrzne, natomiast z drugiej pozytywne i negatywne. Przeprowadzając analizę trzeba dokonać diagnozy - określić silne i słabe strony oraz prognozy – opisać szanse i zagrożenia.

Do określenia obecnej sytuacji w miejscowości Nowotaniec oraz przyszłych kierunków jej rozwoju została przeprowadzona analiza SWOT.

1. Analiza mocnych i słabych stron

Tabela 22. Silne i słabe strony miejscowości Nowotaniec

Silne strony	Słabe strony
Wynikające z położenia geograficznego	
Korzystne położenie przy trasie drogi wojewódzkiej Nr 889 – Sieniawa – Szczawne w kierunku Bieszczad Bliskość położenia miasta Sanoka	Położenie peryferyjne w stosunku do głównych krajowych tras komunikacyjnych.
Wynikające z uwarunkowań przyrodniczych	
Obszar znajduje się w strefie ochrony walorów przyrodniczych Dolina rzeki San tworzy zbiornik wód podziemnych i stanowi perspektywiczne źródło zaopatrzenia w wodę wysokiej jakości miejscowości Bukowsko	Rozbudowana sieć wodna małych strumyków i potoczków stwarzająca niedogodne warunki fizjograficzne dla lokalizacji zabudowy mieszkaniowej Istnienie zaledwie 3% klas III, 68% klas IV i 29% klas V i VI gruntów rolnych powodujące średnią przydatność do uprawy rolnej i jej intensyfikacji. Uprawa orna tych gleb, umożliwiającą odpowiedni poziom plonowania wymaga regularnego wapnowania oraz wysokiego nawożenia organicznego i mineralnego
Położenie gminy w dolinach cieków wodnych: Sanoczka, Pielnicy, Płonki i ich dopływów stanowi dogodny obszar dla ujęć wody dla potrzeb lokalnych Zasoby wodne w/w cieków oraz jej dopływów mogą służyć rozwojowi małych zbiorników retencyjnych lub stawów rybnych służących rozwojowi turystyki, rekreacji i wypoczynku pobytowego i niedzielnego	Niekorzystne relacje własnościowe ziemi; zdecydowana większość posiadaczy rolnych nie prowadzi ekonomicznej produkcji rolnej, tylko zaspokaja własne potrzeby żywnościowe Występowanie inwersji termicznej w dolinach rzecznych o najwyższych klasach gleb Niska urodzajność gleb Występowanie dzikich wysypisk śmieci
Wynikające z uwarunkowań kulturowych	
Istnienie wielu zabytków kultury materialnej, z czego 3 jest wpisane do rejestru zabytków Pomniki przyrody w Nowotańcu: sosna wejmutka: obwód pnia – 280cm, wysokość 26 m, wiek około 250 lat; 2 lipy (drobnolistna i szerokolistna) - wymiary drzew: obwody: 515 i 370 cm, wysokość	Niewystarczające środki finansowe na remonty miejscowego Domu Ludowego Niewystarczające środki finansowe dla utrzymywania obiektów zabytkowych



21 i 25 m, wiek około 400 i 300 lat; 3 sztuki klonów - wymiary drzew: obwody pni: 280 cm, 280 cm, 310 cm, wysokość 121 m, 22 m, 19 m, wiek około 200 – 250 lat; 5 sztuk topól czarnych - wymiary drzew: obwody pni: 500 cm, 375 cm, 365 cm, 360 cm, 310 cm, wysokości drzew 19 – 21 m, wiek około 300 – 350 lat	Niedostateczne środki finansowe dla renowacji i utrzymywania parków zabytkowych
Wynikające z uwarunkowań demograficznych i społecznych	
Aktywnie działający miejscowi liderzy Przeświadczenie samorządu gminy i mieszkańców miejscowości o konieczności planowego rozwoju gospodarczego i przestrzennego Niska gęstość zaludnienia	Zmiennie kształtujący się przyrost naturalny Odpływ ludności szczególnie młodej ograniczający zarówno potencjał demograficzny, jak i ekonomiczny Niski poziom dochodów mieszkańców wsi Bukowsko Niski poziom wykształcenia mieszkańców Duża ilość mieszkańców w wieku produkcyjnym korzystająca z pomocy społecznej Wzrastający poziom spożycia alkoholu wśród dzieci i młodzieży Brak programu rozwoju turystyki Słaba oferta w zakresie aktywnego wypoczynku i rekreacji Uboga infrastruktura okołoturystyczna Ograniczony rynek pracy
W miarę korzystna sytuacja demograficzna Duży udział ludności w wieku przedprodukcyjnym	Wysoka stopa bezrobocia (bezrobocie agrarne) Długotrwałe bezrobocie
Istniejąca baza oświatowa i jej rozwój	
Pomoc GOPS świadczona rodzinom potrzebującym Prowadzona działalność kulturalna, udział w imprezach i konkursach kulturalnych Wysoki wskaźnik przedsiębiorczości Walory przyrodniczo-krajobrazowe i kulturowe atrakcyjne pod względem turystycznym i rekreacyjnym, sprzyjające rozwojowi sportów zimowych i wypoczynku	
Uwarunkowania infrastrukturalne	
Funkcjonowanie małych oczyszczalni ścieków dla potrzeb obiektów użyteczności publicznej Istnienie gazu przewodowego	Wysoki stopień degradacji technicznej infrastruktury komunikacyjnej Problem utrzymania dotychczasowej infrastruktury komunikacyjnej na niezbędnym poziomie technicznym Częste skażenia wody z nie oczyszczonych ścieków nieprawidłowo wykonanych zbiorników na nieczystości Istnienie dzikich wysypisk śmieci
Dobre wyposażenie w sieć średnich i niskich napięć	Wysoka cena gazu, jako środka opałowego Wysokie ceny usług telefonicznych
Duża ilość abonentów telefonicznych na terenie miejscowości Bukowsko -100%	

Źródło: Opracowanie własne na podstawie danych Urzędu Gminy Bukowsko.

2. Analiza szans i zagrożeń

Tabela 23. Szanse i zagrożenia dla miejscowości Nowotaniec

Szanse	Zagrożenia
Wykorzystanie środków pomocowych z Unii Europejskiej	Brak stabilizacji gospodarczej państwa
Promocja gminy i miejscowości, jej pozytywny wizerunek	Niestabilny system podatkowy
Możliwość zwiększenia obszarów leśnych - zalesienia gruntów rolnych na terenach zakrzaczonych	Niesprawne finanse publiczne
Rosnące znaczenie turystyki i agroturystyki w rozwoju gminy	Niewłaściwa polityka rolna



Plan Odnowy Miejscowości Nowotaniec

Możliwości rozwoju agroturystyki oraz rolnictwa ekologicznego	Nadmiar turystów, którzy nie mają zapewnionych odpowiednich warunków pobytu
Możliwość korzystania z funduszy i programów promujących turystykę	Niewystarczające środki finansowe dla utrzymywania obiektów kulturowych i zabytkowych
	Niedostateczne środki finansowe dla renowacji i utrzymywania parków zabytkowych
	Niska świadomość społeczna potrzeby estetycznego i atrakcyjnego kształtowania przestrzeni

Źródło: Opracowanie własne na podstawie danych Urzędu Gminy Bukowsko.



V. KIERUNKI ROZWOJU MIEJSCOWOŚCI NOWOTANIEC

Nowotaniec, jako miejscowość wchodząca w skład Gminy Bukowsko, podporządkowana jest strategicznym celom rozwoju całej gminy. Niemniej oczekiwania i potrzeby mieszkańców są na bieżąco monitorowane przez władze gminy, i w miarę możliwości zaspokajane.

Poniżej przedstawione zostały priorytety rozwojowe miejscowości Nowotaniec:

- oświata
 - budowa sali gimnastycznej
 - ocieplenie budynku Zespołu Szkół
 - wykonanie elewacji zewnętrznej Zespołu Szkół
 - utwardzenie placu i parkingu przy szkole
 - wykonanie profesjonalnego boiska do koszykówki, siatkówki i wykonanie bieżni
 - wybudowanie placu zabaw
 - budowa basenu krytego
 - ogrodzenie dla całego kompleksu szkoły
- komunikacja
 - utwardzenie 150 m drogi wraz z wykonaniem rowów obok Konieczny
 - przeprowadzenie remonty dróg gminnych i wewnętrznych
 - wykonanie drogi asfaltowej do Majki do Rakoczego
 - wykonanie nawierzchni asfaltowej na drodze do „Dworu” przez „Górę”
 - wykonanie nawierzchni asfaltowej na drodze do Woli Sękowej przez „Białosówkę”
 - wykonanie nawierzchni asfaltowej na drodze do Długosza i Siewiarskiego
 - wykonanie drogi żwirowej z Płocisk na Pańską Górę
 - budowa drogi od byłej Centrali Nasiennej do Sieradzkiego
- ochrona środowiska
 - usuwanie dzikich wysypisk śmieci
 - udrożnienie rowów przy mostach i przepustach
 - remont wodociągów wiejskich
 - budowa kanalizacji sanitarnej
 - regulacja rzeki
- kultura
 - organizacja imprez kulturalnych
 - poszukiwanie atrakcji turystycznych
 - remont Domu Ludowego
- sport
 - naprawa płyty stadionu



- budowa boiska do siatkówki/koszykówki
- budowa kortów tenisowych
- remont boiska sportowego
- remont szatni przy boisku sportowym
- infrastruktura techniczna
 - budowa chodników w centrum wsi
 - budowa i utwardzenie placów i parkingów
 - wykonanie oświetlenia ulic, placów
 - urządzenie placów i parkingów w centrum wsi
 - uporządkowanie terenu z przeznaczeniem na wypoczynek
- inne
 - zawiązanie sekcji narciarskiej i pingponga
 - wykonanie ogrodzenia od drogi wojewódzkiej
 - remont budynku Ośrodka Zdrowia
 - remont remizy strażackiej i zagospodarowanie terenu
 - budowa kaplicy.



VI. OPIS PLANOWANYCH ZADAŃ INWESTYCYJNYCH I PRZEDSIĘWZIĘĆ AKTYWIZUJĄCYCH SPOŁECZNOŚĆ LOKALNĄ MIEJSCOWOŚCI NOWOTANIEC

Zapisy zawarte w Planie Odnowy Miejscowości Nowotaniec spełniają warunek zgodności z zapisami zawartymi w dokumentach dotyczących rozwoju gminy tj. Planu Rozwoju Lokalnego Gminy Bukowsko, Strategii Rozwoju Gminy Bukowsko, powiatu i województwa oraz zapisami Strategii Narodowego Planu Rozwoju 2007-2013. Cele i zadania określone w niniejszym dokumencie są wewnętrznie zgodne, a ich osiągnięcie i realizacja nie powoduje negatywnych skutków dla osiągnięcia celów i realizacji zadań strategii wyższego rzędu.

Plan Odnowy Miejscowości Nowotaniec zakłada realizację wielu działań ze sfery społeczno – kulturalnego i gospodarczego życia mieszkańców. Celem planowanych inwestycji jest przede wszystkim poprawa infrastruktury technicznej, poprawa estetyki oraz stanu bezpieczeństwa.

Realizacja zamierzonych zadań przyczyni się do rozwoju i podniesienia standardów życia mieszkańców miejscowości Nowotaniec. Rozwój infrastruktury technicznej z pewnością wpłynie również na rozwój lokalnej gospodarki. Ponadto planowane inwestycje dopomogą w rozwoju życia społeczno-kulturowego miejscowości.

Tabela 24. Planowane zadania inwestycyjne dla miejscowości Nowotaniec

LP	NAZWA ZADANIA	CEL I PRZEZNACZENIE	KWOTA KOŃCOWA ZADANIA	ŹRÓDŁO FINANSOWANIA
1.	Budowa chodników w centrum wsi, wykonanie oświetlenia placów, uporządkowanie terenu z przeznaczeniem na wypoczynek.	Poprawa bezpieczeństwa, stworzenie możliwości organizowania wypoczynku i spotkań plenerowych mieszkańcom miejscowości, co w pozytywny sposób wpłynie na życie kulturalno-społeczne miejscowości. Dodatkowo poprawie ulegnie estetyka oraz wizerunek miejscowości.	99 852,88 PLN	PROW, Gmina Bukowsko.
2.	Budowa kanalizacji sanitarnej wsi.	Wybudowanie sieci kanalizacji z przyłączami i oczyszczalnią ścieków celem poprawy stanu sanitarnego miejscowości. Inwestycja w pozytywny sposób wpłynie na warunki	2 500 000,00 PLN	PROW, Gmina Bukowsko.



Plan Odnowy Miejscowości Nowotaniec

	sanitarne w miejscowości, a co za tym idzie także na warunki bytowe jej mieszkańców.		
3. Wykonanie nawierzchni na drodze Wola Sękowa przez Białosówkę.	Celem inwestycji jest stworzenie połączenia komunikacyjnego dla dwóch sąsiednich miejscowości Nowotaniec i Wola Sękowa.	250 000,00 PLN	Gmina Bukowsko.
4. Remont Domu Ludowego.	Wykonanie nowego centralnego ogrzewania, które przyczyni się do lepszego funkcjonowania Domu Ludowego, pełniącego funkcję centrum życia społeczno-kulturalnego miejscowości Nowotaniec.	150 000,00 PLN	Gmina Bukowsko, PROW, Ministerstwo Kultury.
5. Rozbudowa kompleksu sportowego.	Wykonanie trybun sportowych, remont szatni, budowa ogrodzenia stworzy możliwości rozwijania się sportu na terenie miejscowości Nowotaniec oraz Gminy Bukowsko. Inwestycja uatrakcyjni wizerunek klubu sportowego LKS Cosmos Nowotaniec.	550 000,00 PLN	Ministerstwo Sportu, Gmina Bukowsko.
6. Zagospodarowanie terenu wokół szkoły.	Wykonanie boiska sportowego do piłki nożnej, siatkówki, koszykówki, utwardzenie placu i parkingu, wykonanie chodnika, budowa oświetlenia. Inwestycja przyczyni się do lepszego rozwoju fizycznego dzieci i młodzieży uczęszczającej do Zespołu Szkół w Nowotańcu.	1 200 000,00 PLN	Ministerstwo Edukacji Narodowej, Gmina Bukowsko.
7. Remont budynku Ośrodka Zdrowia.	Wykonanie elewacji zewnętrznej ma na celu poprawę estetyki budynku, natomiast jego modernizacja	400 000,00 PLN	Gmina Bukowsko, PUM.



oraz przebudowa umożliwią
pozyskanie funkcjonalnych
pomieszczeń do obsługi
pacjentów.

Źródło: Opracowanie własne na podstawie danych Urzędu Gminy Bukowsko.

Wskazane inwestycje są kluczowymi zarówno dla rozwoju miejscowości Nowotaniec, jak i dla całej Gminy Bukowsko. Planowany harmonogram przedstawiony poniżej uwzględnia stopień aktywizacji społeczności lokalnej wokół poszczególnych inwestycji. Jednakże żywotność interesów społecznych nie była jedynym aspektem, który wzięto pod uwagę podczas planowania poszczególnych inwestycji, poniższa tabela uwzględnia także możliwości techniczne, organizacyjne oraz finansowe Gminy Bukowsko.

Tabela 25. Harmonogram inwestycyjny dla miejscowości Nowotaniec

LP.	ZAKRES INWESTYCJI	2010	2011	2012	2013	2014	2015	2016	2017
1.	Budowa chodników w centrum wsi, wykonanie oświetlenia placów, uporządkowanie terenu z przeznaczeniem na wypoczynek.	■							
2.	Budowa kanalizacji sanitarnej wsi.				■				
3.	Wykonanie nawierzchni na drodze Wola Sękowa przez Białosówkę.						■		
4.	Remont Domu Ludowego.								■
5.	Rozbudowa kompleksu sportowego.			■					
6.	Zagospodarowanie terenu wokół szkoły.			■					
7.	Remont budynku Ośrodka Zdrowia.			■					

Źródło: Opracowanie własne na podstawie danych Urzędu Gminy Bukowsko.



VII. SYSTEM WDROŻENIA I MONITOROWANIA PLANU ODNOWY MIEJSCOWOŚCI NOWOTANIEC

Wdrożenie Planu Odnowy Miejscowości Nowotaniec rozpocznie się poprzez wprowadzenie go w życie uchwałą Rady Gminy Bukowsko. Wdrożenie Planu zaleca się Wójtowi Gminy Bukowsko.

Monitorowanie każdego przedsięwzięcia - czyli dbanie o prawidłowy jego przebieg przez cały czas jego trwania polega na systematycznym zbieraniu, zestawianiu i ocenie informacji rzeczowych i finansowych w postaci ustalonych wskaźników, które opisują jego postęp i efekty.

W monitorowaniu biorą udział wszystkie podmioty oraz komórki organizacyjne Urzędu Gminy w Bukowsku zaangażowane we wdrażanie Planu Odnowy Miejscowości Nowotaniec.

